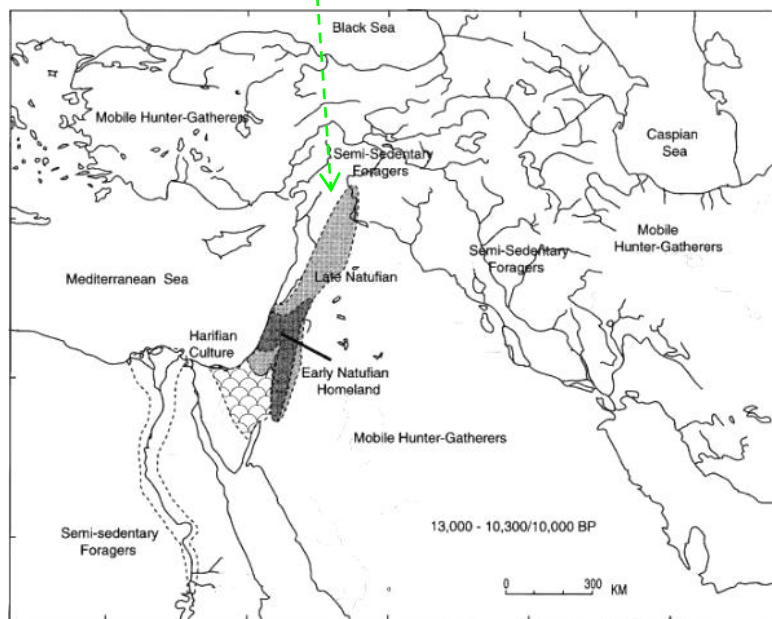


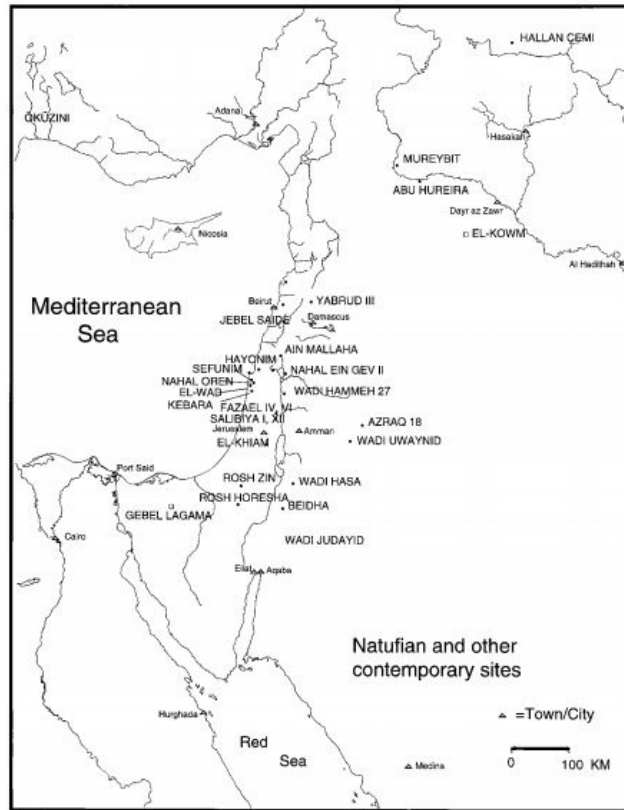
## วัฒนธรรมนาทูเฟียน (Natufian Culture)

วัฒนธรรมนาทูเฟียนเป็นวัฒนธรรมของมนุษย์ยุคก่อนประวัติศาสตร์ ช่วงปลายสุดของสมัยหินเก่า จนถึงสมัยหินกลาง (Epipaleolithic - Mesolithic) หรือช่วงปลายสุดของสมัยไพลสโตซีนต่อเนื่องสมัยโฮโลซีนตอนต้น อายุราว 15,000-11,000 ปีมาแล้ว ในพื้นที่ชายฝั่งทะเลด้านทิศตะวันออกของทะเลเมดิเตอร์เรเนียน ระหว่างคาบสมุทรอานาโตเลียกับอียิปต์ หรือที่เรียกว่าเขต “Levant” ปัจจุบันอยู่ในอาณาเขตของเลบานอน ปาเลสไตน์ จอร์แดน อิสราเอล ซีเรีย และทางตอนใต้ของตุรกี



พื้นที่ที่พบการกระจายตัวของวัฒนธรรมนาทูเฟียนในเขต Levant

(ที่มา : <http://www.columbia.edu/itc/anthropology/v1007/baryo.pdf>)



ตัวอย่างแหล่งโบราณคดีสมัยวัฒนธรรมนาทูเฟียน

(ที่มา : <http://www.columbia.edu/itc/anthropology/v1007/baryo.pdf>)

คนในวัฒนธรรมนาทูเฟียนดำรงชีวิตด้วยการล่าสัตว์ ค้นหาและเก็บเกี่ยวธัญพืชป่า โดยเฉพาะข้าวไรย์ เพื่อนำมาเป็นอาหาร เครื่องมือเครื่องใช้สำคัญได้แก่ เคียวหินและใบมีดหินฟลินท์ ใช้สำหรับเก็บเกี่ยวธัญพืชป่า และหินบดเมล็ดพืช (mortars and pestles)

การตั้งถิ่นฐานเป็นแบบถาวรและกึ่งถาวร มักอาศัยอยู่ตามลำน้ำ แต่บางกลุ่มก็เริ่มอาศัยอยู่เป็นหมู่บ้าน มีประเพณีการฝังศพที่เป็นแบบแผนและมีเอกลักษณ์ มีงานศิลปะที่สำคัญคืองานประติมากรรมแกะสลักจากกระดูกและหิน

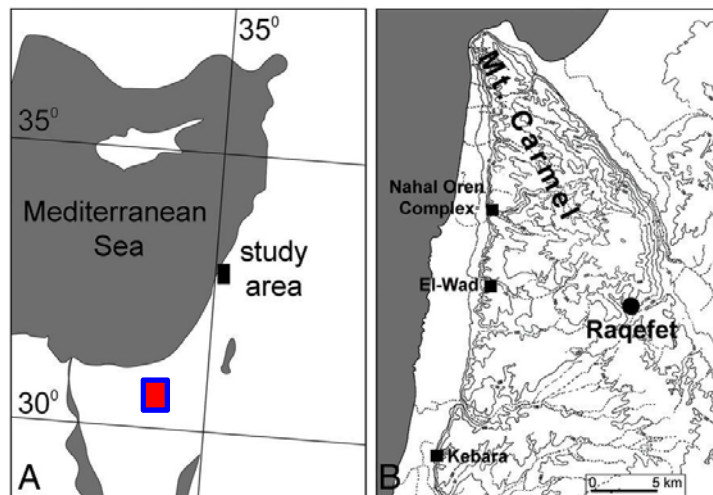
นักโบราณคดีสันนิษฐานว่ากลุ่มคนหรือชุมชนในวัฒนธรรมนาทูเฟียน น่าจะเป็นบรรพบุรุษของคนในสมัยถัดมาคือสมัยหินใหม่ในเขตพื้นที่ Levant ที่เป็นชุมชนเกษตรกรรม ตั้งถิ่นฐานถาวร ปลูกพืช เลี้ยงสัตว์ และสร้างสิ่งก่อสร้างด้วยหิน

คำว่า “Natufian” ถูกบัญญัติขึ้นในช่วงทศวรรษที่ 1920s โดย Dorothy Garrod นักโบราณคดีชาวอังกฤษ ที่ขุดค้นศึกษาแหล่งโบราณคดี Shuqba cave ใน Wadi an-Natuf ทางตะวันตกของ Judean Mountains ปัจจุบันอยู่ในพื้นที่ของอิสราเอลและเวสต์แบงก์

## แหล่งโบราณคดี Raqefet Cave

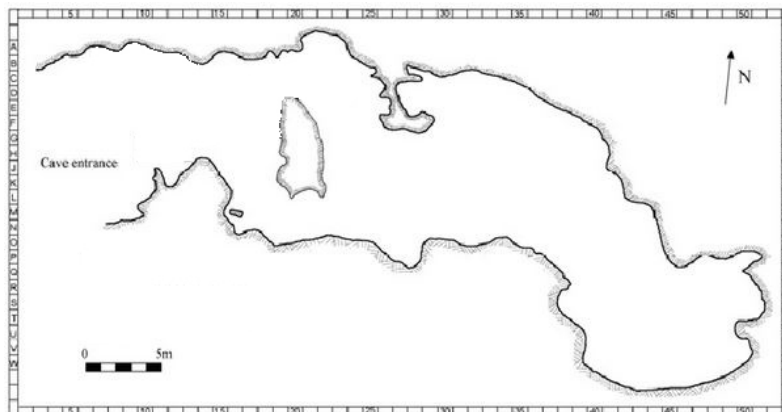
แหล่งโบราณคดี Raqefet Cave ตั้งอยู่บนพื้นที่ลาดหรือตลิ่ง (bank) ของลำน้ำ Raqefet (Wadi Raqefet) ทางทิศตะวันออกเฉียงใต้ของ Mount Carmel ซึ่งเป็นส่วนหนึ่งของเขต Levant ในประเทศอิสราเอล

แหล่งโบราณคดีแห่งนี้เริ่มมีการศึกษามาตั้งแต่ ค.ศ.1970 จนกระทั่งปัจจุบัน พบหลักฐานการใช้พื้นที่ของมนุษย์ก่อนประวัติศาสตร์ตั้งแต่สมัยหินเก่าจนถึงสมัยสำริด



ที่ตั้งแหล่งโบราณคดี Raqefet Cave ทางทิศตะวันออกเฉียงใต้ของ Mount Carmel ในประเทศอิสราเอล

(ที่มา : <http://www.pnas.org/content/110/29/11774/F1.expansion.html>)



แผนผังถ้ำ Raqefet Cave

(ที่มา : Lengyel, György, Elisabetta Boaretto, Laurent Fabre, and Avraham Ronen. "NEW AMS 14C DATES FROM THE EARLY UPPER PALEOLITHIC SEQUENCE OF RAQEFET CAVE, MOUNT CARMEL, ISRAEL "

RADIOCARBON 48, Nr 2 (2006) : 253–258)